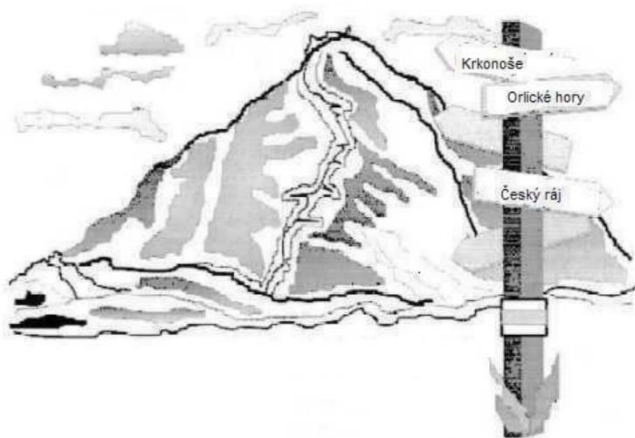


Zpravodaj č. 4/22



Úvodník

Zprávy z kraje

Zajímavá místa našeho kraje

Střípky z odborů

- KČT Česká Skalice

- KČT Nová Paka

Turistické akce

Nabídka pochodů

ÚVODNÍK

Vážení čtenáři „Zpravodaje“,

je to tu znovu, tedy Vánoce a Nový rok. Je to čas na bilancování toho co jsme v tomto roce zažili a plánování na rok příští. Když se ohlédnu za letošním rokem, považuji ho turisticky úspěšným. Otevřeli se nám všechny cesty pro turistické putování jak doma tak i v cizině. Mnozí z nás toto uvolnění po covidové době plně využili. Proběhly všechny plánované akce bez omezení a tak jsme měli opět na výběr z nespočetných akcí pořádaných odbory KČT. Blíží se výroční schůze odborů oblasti a do nich vám přejeme úspěšná jednání a hodně elánu při plánování akcí pro rok příští. Redakce Zpravodaje děkuje všem přispívatelům za jejich zajímavé články a přeje si aby naše spolupráce dále pokračovala. Rádi bychom uvítali i příspěvky z ostatních odborů o jejich činnosti, výletech apod. Ještě mi dovolu,te, abych vám všem popřál hodně zdraví, mnoho našlapaných kilometrů a výjimečných zážitků při pohybu v naší krásné krajině.



Ilustrační foto

ZPRÁVY Z KRAJE

ZÁZNAM z jednání výboru oblasti KČT Královéhradeckého kraje

Nová struktura členských příspěvků

Na základě rozhodnutí ústřední konference, která proběhla v říjnu formou per rollam, byla schválena změna výše členských příspěvků a změna struktury členské základny.

Členské příspěvky KČT – výše odvodu na ústředí KČT

| Kategorie: | Dítě 0-18 | Junior 19-26 | Dospělý 27-60 | Senior 61+ | ZdP | Rodina |
|-----------------------------|----------------------|-------------------------|--------------------------|-----------------------|------------|---------------|
| <i>Ročníky</i> | 2005 - 2023 | 1997 - 2004 | 1963 - 1996 | do r. 1962 | | |
| odvod na ústředí | 50 | 100 | 200 | 100 | 100 | 400 |

Nové elektronické průkazy

V roce 2023 bude možnost požádat o elektronický průkaz. Podmínkou je při platbě členských příspěvků uvést elektronickou adresu. Po zaplacení a zadání do členské databáze bude proveden úkon, na jehož základě obdržíte kód k aplikaci elektronického průkazu. Podrobné informace jsou na klubových stránkách www.kct.cz – kapitola členství - elektronický průkaz.

Stav registrace odborů a oblastí

Na základě provedené kontroly registrací odborů byl získán přehled odborů u kterých není provedená nová registrace od roku 2018. Registrace musí být obnovena každé 4 roky po volbách do výboru.

GDPR

Upozorňujeme pořadatele akcí, kteří pořizují dokumentaci, aby dbali na tento zákon, který dbá na poskytování souhlasu se zveřejněním osobních údajů a fotografií. Při pořádání akce je vhodné vyvěsit plakát s informací, že fotografie z akce mohou být použity na propagaci. Plakát o fotit a přiložit k dokumentaci pochodu. Jsou možné kontroly.

Zasílání návrhů na vyznamenání

V příštím roce budeme slavit 135 výročí založení KČT a to je vhodná doba na ocenění práce funkcionářů, cvičitelů, vedoucích a těch, kteří se podílejí na rozvoji turistiky. Návrhy je nutné zaslat na výbor oblasti asi 3 měsíce před udělením.

Úrazové pojištění členů KČT

Úrazové pojištění členů KČT je zajišťováno prostřednictvím Českého olympijského výboru u Pojišťovny VZP, a.s. od 1.2.2019 trvale.

Časopis TURISTA

Cena časopisu TURISTA se od nového roku zvyšuje pro členy KČT na 540,- Kč při zaplacení do 15.1.2023 a po tomto termínu je cena zvýšená na 620,- Kč.

Akce pro členy oblasti

Tato společná akce pro členy naší oblasti se uskuteční **ve čtvrtek 22.6.2023** do oblasti Kunštátu na Moravě. Členové výboru oblasti se dohodli na výši poplatku za účastníka 250,- Kč bez vstupného. Informace o akci je uvedena v oblastním kalendáři a bude upřesněna ve vlastních propozicích.

Různé

Obsazení klasifikátora v oblasti – na tuto výzvu reagoval p.Škrdla z odboru Česká Skalice.



Burianova rozhledna (Milenka)

Oblastní konference v roce 2023 se bude konat 25.2.2023 ve Stravovacím zařízení v Holohlavech. Zástupci oblasti byli pozváni na oslavu 90 let otevření chaty na Čiháku a Hrádečku. Této oslavě se za oblast zúčastnili manželé Jágrovi.

Nabídka odborům – sekretariát oblasti nabízí kompatibilní toner HP CE310A – 126A (barvy žlutou, modrou, červenou a černou). Nové tonery po nefunkční tiskárně po 100,- Kč za kus.

Naše oblast má zřízenou webovou stránku www.kct-kho.cz a vedením této stránky je pověřená Libuše Švecová: liba.svecova@gmail.com a libuse.svecova@tiscal.cz.

Redakčně upraveno

ZAJÍMAVÁ MÍSTA NAŠEHO KRAJE

HOŘICE

Dobré klimatické podmínky zdejší krajiny přilákaly první obyvatele již v období paleolitu. První stře-dověká osada s tvrzí je doložena na vrchu Gothard (352 m). Ve 13. století se osídlení přesouvá na strategicky výhodnější místo pod kopcem s přeměnou vsi v městečko. V r. 1365 se již Hořice uvádějí jako městečko. Počátkem 15. století zasáhlo do osudů zdejšího kraje husitské hnutí. V dubnu 1423 byla na vrchu Gothard svedena bitva, v níž Žižkova polní vojska porazila oddíly panské jednoty. V dr-žení městečka a hoříckého panství se v průběhu staletí vystřídala celá řada drobných feudálů, hospodářský rozkvet však zdejší krajina zaznamenává především za vlády Smiřických. V 80. le-



tech 18. století byla na hoříckém panství provedena reforma, při níž byla panská půda rozparcelována a pronajata poddaným. Podstatné změny v životě městečka přineslo 19. století. Blízkost Hradce Králové, jednoho z hlavních center národního obrození, ovlivnila i kulturní život v Hořicích. Již koncem 18. století jsou ve městě do-ložena česká ochotnická předsta-vení. Převážně dřevěné měs-tečko zaznamenalo ve své histo-rii nespočet požárů, ten největší a nejničivější přichází r. 1846, kdy během půlhodiny shořela celá východní polovina náměstí. Pro obnovu domů se místo dřeva za-číná ve větší míře uplatňovat kámen, což podnítilo rozvoj jeho těžby v četných místních lomech a nastává proměna Hořic ve sku-tečné město. Již od 18. století sídlí ve městě řada faktorských

Hořice



firem, vykupujících od domácích tkalců jejich díla, které bylo následně vyváženo do Prahy, Vídně a dalších velkých měst. Ve druhé polovině 19. století zde zakládají židovští podnikatelé několik tkalcoven a staví si své rezidenční vily. Rozvíjí se i těžba pískovce, který je ze zdejších lomů dodáván na nejvýznamnější stavby v našem státě. V r. 1882 byl v Hořicích zahájen provoz železniční dopravy. V r. 1884 je v Hořicích založena známá odborná škola pro zpracování kamene, již prošla během její více než stoleté historie celá řada našich významných umělců. Později vznikají i další školy. V 60. letech 19. století do osudů města neblaze zasáhla válka prusko rakouská. Její rozhodující bitva byla svedena 3. července 1866 u blízké Sadové a zanechala za sebou desetitisíce mrtvých a raněných. Dokladem jsou stovky pomníků, rozestých po celém kraji.

Historické památky – barokní kostel Narození Panny Marie, postavený v letech 1738 – 48, hřbitovný kostelík sv. Gotharda a barokní zámek. Na jeho nádvoří se nachází zbytky původní gotické tvrze. Dokladem početné židovské komunity je barokní synagoga v Tovární uličce a starý židovský hřbitov v severní části města. Bohatá sochařská tradice, spjatá s existencí sochařskokamenické školy, dala vzniknout ve městě i okolí řadě pozoruhodných monumentů. V areálu děkanského kostela a na Gothardě se nachází několik barokních sakrálních plastik. Z r. 1824 pochází mariánský sloup na hořickém náměstí. V r. 1900 byly na úpatí Gothardu založeny Smetanovy sady. Další památky se nacházejí na vrchu Gothard. Další umělecká díla našich předních umělců z první poloviny 20. století je možno shlédnout v Galerii plastik, založené r. 1908, jejíž budova se nachází na západním úbočí Gothardu v sousedství Smetanových sadů. Pozoruhodnou stavbou s bohatou sochařskou výzdobou je Masarykova věž samostatnosti na vrcholu Hořického chlumu (407 m), sloužící jako památník obětem světových válek i jako turistická rozhledna. O tom, že sochařská a kamenická tradice není jen minulostí, ale i živou současností svědčí každoroční sochařská symposia, probíhající od r. 1966, s přerušením v 70. a 80. letech, dodnes v prostředí lomu U sv. Josefa.

Nejnámější specialitou jsou hořické trubičky, které se ve městě vyrábějí již takřka dvě staletí. Jejich recepturu podle legendy přinesli do města napoleoňští vojáci, vracející se z nešťastného ruského tažení v r. 1812. Přátelům motocyklového sportu nejsou neznámy zdejší závody na jednom z posledních přírodních okruhů – 300 zatáček Gustava Havla, který se jezdí od 30. let minulého století. Město Hořice však nežije pouze svou minulostí. Je městem moderním, nabízejícím bohaté kulturní i sportovní využití, pohodlné bydlení, kvalitní školství, dobré dopravní spojení a v neposlední řadě i malebné okolí s čistou přírodou.



Zajímavosti, které můžete navštívit:

Rozhledna Hořický chlum

V roce 1998 byla postavena na hřebenu Hořického chlumu železná telekomunikační věž s vyhlídkovou plošinou pro veřejnost. Z rozhledny jsou krásné výhledy na všechny strany — Podkrkonoší s dominantou Zvičinou (671 m) a hřeben Krkonoš, Jičínská pahorkatina (Zebín, Veliš, Tábor), pohled na Hořice a směrem do Polabí, Broumovsko, Orlické hory. Provoz rozhledny zajišťuje odbor KČT Hořice. Celková výška: 41,54 m, výška plošiny: 27 m, počet schodů: 2×142 (jednosměrný výstup a sestup po točitém schodišti) Otevírací doba: Květen-září (soboty, neděle a svátky) 9:00—18:00 hod., říjen (soboty, neděle a svátky) 9:00—17:00 hod. Po dohodě s odborem KČT Hořice možnost návštěvy i mimo otevírací dobu. Vstupné: 20 Kč, snížené 10 Kč. Dostupnost: Z náměstí pěšky po žluté turistické značce cca 40 min. nebo po červené turistické značce kolem Masarykovy věže samostatnosti 45 min.

Masarykova věž samostatnosti

Pozoruhodnou stavbou s bohatou sochařskou výzdobou je Masarykova věž samostatnosti na vrcholu Hořického chlumu (407 m n. m.), sloužící jako památník obětem světových válek i jako turistická rozhledna. Věž byla postavena v letech 1925 – 38. Mohutné reliéfy na východním i západním křídle nesou motivy Československého domácího i zahraničního odboje. Věž je vysoká 25 metrů a na základní kámen památníku poklepal v r. 1926 prezident T. G. Masaryk při své návštěvě města. Z ochozu věže je překrásný rozhled na panorama Krkonoše i na úrodné Polabí. Od r. 2000 zdobí prostranství před věží sousoší Legie za hranicemi. Nedaleko tohoto památníku se nachází empírová kaplička Panny Marie Hlohové, která byla založena r. 1826 jako poděkování za odvrácení epidemie cholery. Otevírací doba: červen, červenec, srpen: denně 10:00 - 12:00 a 13:00 - 17:00, květen, září: pátek - neděle 10:00 - 12:00 a 13:00 - 17:00 Vstupné: plně 30 Kč, snížené (děti, studenti, důchodci) 15 Kč. Dostupnost - z náměstí po červené turistické značce (cca 20 min.)




Sochařský park U Sv. Gotharda

O tom, že sochařská a kamenická tradice není jen minulostí, ale živou současností svědčí sochařská symposia, probíhající ve městě od r. 1966 (přerušena v letech 1970 – 1988) dodnes. Místem pracovních setkávání umělců z celého světa je magické prostředí lomu U sv. Josefa a jejich výsledkem unikátní sbírka světového sochařství v přírodě (1966–2000), umístěná na svazích Gothardu a při cestě do lomu U sv. Josefa. Tzv. Sochařský park U Sv. Gotharda I a II je sbírkou čítající více než sto pískovcových plastik sochařů z Evropy, Asie a Ameriky. Sochařský park je celoročně volně přístupný. Dostupnost – z náměstí po červené turistické značce cca 10 min.

Smetanovy sady

V r. 1900 byly z iniciativy hudebního spolku Dalibor na úpatí Gothardu založeny Smetanovy sady, do nichž byl v r. 1903 umístěn první pomník Bedřicha Smetany, dílo Mořice Černila. K němu v r. 1910 přibyl i první pomník Antonína Dvořáka. Postupem času byla tato přírodní galerie doplněna pomníky dalších významných osobností českého národa. Symbolem Hořic se stala půvabná plastika Krakonoše. Přípomínkou husitské tradice je sousoší Husité na stráži. Před základní školou Na Daliborce v sousedství sadů upoutá dvojice dětských postav Přátelé stromoví. Před sokolovnou je umístěn pomník zakladatele Sokola Tyrš myslitel. Smetanovy sady jsou volně přístupné. Dostupnost - z náměstí pěšky po červené turistické značce východním směrem.



Vrch Gothard

Zajímavé památky se nacházejí navrchu Gothard. Původní, pravděpodobně dřevěný kostelík, založený pražskými premonstráty, byl nahrazen současnou kamennou stavbou v 1. pol. 18. století. V



interiéru stojí za pozornost socha Truchlíčio an děla. Dnes slouží kostel převážně pro církevní pohřby. V sousedství kostela se nachází starý a nový hřbitov. Na obou se díky zdejší sochařské a kamenické tradici nachází řada umělecky hodnotných náhrobků. Na starém hřbitově nalezneme pomník vojákům padlým v r. 1866 v bitvě u Sadové, pochovaným zde v hromadném hrobě, a dále hroby důstojníků, padlých v téže bitvě. Mezi zdejší nejpozoruhodnější artefakty patří novorenesanční hřbitovní portál k novému hřbitovu, který vznikl v le-

tech 1892 - 1905 podle návrhu profesorů sochařsko-kamenické školy. Na hřbitově je pochována řada významných osobností. Na místě původní gothardské tvrze, v místech někdejší bitvy, byl v r. 1873 odhalen první pomník Jana Žižky z Trocnova. Prvním pomníkem svého druhu je i unikátní Riegrův obelisk, odhalený r. 1907. Pískovcový monolit, vysoký 12,4 metru, je dokladem mistrovství zdejších kameníků. Vrch Gothard je celoročně volně přístupný. Dostupnost - z náměstí po červené turistické značce cca 10 min. pěšky.



Lom U Sv. Josefa

Těžba pískovce byla v lomu už před lety ukončena, ale jeho půvabné prostředí je dějištěm četných koncertů, hudebních setkání i divadelních představení v letních měsících. Když byla v roce 2002 obnovena tradice hoříckých sochařských symposií a jejich organizátory se stali ak. sochař Roman Richtermoc a arch. Martin Samohrd, místem tvůrčích setkávání našich i zahraničních sochařů se opět stal lom U Sv. Josefa. Barokní socha tohoto světce a patrona kameníků se nachází v lese nedaleko vstupu

do lomu. Lom poskytuje nádhernou přírodní kulisu rodícím se uměleckým dílům. Sochařská díla, vzniklá po r. 2002 jsou každoročně nejprve prezentována na Nábřeží sochařů v Hradci Králové, odkud se po roce vrací zpět do Hořic a jsou pak trvale instalována do nově založeného Sochařského parku U Sv. Josefa. Lom je celoročně volně přístupný, pouze v době konání kulturní akce vstup po dohodě s pořadatelem. Dostupnost - pěšky po žluté turistické značce (cyklostezce) od Domova pro seniory cca 20 minut, nebo z ulice K Lomu cca 6 minut.

Pramen Kalíšek

Lahodná voda, vyvěrající z lesního pramene Kalíšek, je známa už od pradávna. V polovině 19. století byla z druhého, tzv. hořeního Kalíšku potrubím svedena voda samospádem do pěti kašen ve městě. Kvůli výraznému nárůstu obyvatelstva na konci 19. století bylo zásobování kašen vodou zrušeno. Kalíšek zůstal provizorně zakryt dřevěnou boudou až do roku 1926, kdy byl jeho pramen podchyten a blízké okolí vhodně upraveno. Další úprava proběhla v roce 1939. Podle projektu učitele sochařské školy Víta Vrátného byly zachyceny tři lesní prameny a voda svedena do studánky. Tři výtokové trubice vyústily do kamenem obroubeného jezírka, které bylo ozdobeno sochami draka a



vodníka, později doplněných o figurky žáby a raka. Kalíšek je celoročně volně přístupný. Dostupnost - pěšky od Domova pro seniory po žluté turistické značce po cyklostezce cca 30 min

Pěší výlety

Co třeba do Lhotky – 3km

Jedním z cílů může být například procházka do Svatogothardské Lhotky, která je na velmi krátkém úseku přímo nabitá zajímavostmi a zážitek umocní i krásná příroda. Naši vycházku začneme na Gothardě u památníku s reliéfem prvního československého ministra financí Dr. Aloise Rašína, který zde byl poprvé odhalen v roce 1934. Bohužel v době socialismu se osobnost prvorepublikového ministra z ideologických důvodů příliš nehodila, a tak byl v 50. letech reliéf nahrazen vhodnější podobiznou proletářského novináře Julia Fučíka. Po sametové revoluci byl Rašínuv reliéf vrácen na původní místo



a slavnostně znovu odhalen v roce 1991. Od Rašínova památníku se vydáme cestou pod starým hřbitovem a po levici necháme obnovený kostelík sv. Gotharda, svítící novou žlutou fasádou. Po pravé straně mineme pozemek s novou správní budovou Lesů ČR a hned za ním nás upoutá pískovcová socha s názvem Jen vzlétnout. Hned naproti přes cestu spatříme památník obětem prusko-rakouské války v roce 1866 odhalený před čtyřmi lety k 150. výročí této války, která vyvrcholila 3. července 1866 bitvou u Sadové. Mnoho jejích obětí spí svůj věčný spánek právě na starém hořickém hřbitově. Příjemná cesta lemovaná třesněmi a jinými stromy

nás vede kolem zahrádek, na jejichž konci se rozděluje. Cesta vlevo míří k severu k bývalému novému židovskému hřbitovu a kolem nového městského hřbitova se vrací k fotbalovému hřišti a hlavním turistickým atraktivitám. Stejným směrem stojí i skupinka domů, viditelná z rozcestí. Donedávna zde stával pouze jediný dům nebo spíš hospodářská usedlost, v níž býval kdysi hostinec Na Rajtaraji, známý cíl nedělních vycházek Hořičáků, v němž se dospělí osvěžili pivem a děti povozily na kolotoči, kterému se říkávalo „rajtaraj“. My se však vydáme druhou cestou kolem malé kapličky s reliéfem Svaté rodiny podle zahrádkářské a chatové kolonie ke Svatogothardské Lhotce, hlavnímu cíli naší vycházky. Svatogothardskou Lhotku tvoří jen několik domů, většinou selských usedlostí, a bývalý mlýn Beránek. Vznikla stejně jako sousední ves Březovice v podhradí středověkého hradu, pro který se vžil název Pustohrad nebo Buštěhrad. Jeho původní název však neznáme. Z tohoto hradu, zaniklého počátkem 15. století, zůstaly už jen nepatrné zbytky. Stával na protilehlém břehu Bystřice a ze Lhotky není přístupný. Svatogothardská Lhotka nabízí hned několik zajímavostí. Jako první nás cestou od Hořic upoutá krásná klasicistní socha sv. Václava. Znovuobnovena byla nedávno, takže je ve velmi dobrém stavu. Zemský patron je zde zobrazen s tradičními atributy, s praporem v pravé a se štítem s přemyslovskou orlicí v levé ruce. Socha stojí na malém návrší a obklopují ji čtyři prastaré lípy. Dvě lavičky před sochou vybízejí k odpočinku a ztišení. O kousek níže pod touto sochou se nachází pomník starodružiníka Vojtěcha Jezbery z beránkovského mlýna. Posledním objektem, kterému budeme ve Lhotce věnovat pozornost, je starobylý mlýn Beránek. Patří do soustavy mlýnů na řece Bystřici, do níž náležely také Obecín a Panský mlýn. K jeho názvu se váže pověst o zaběhlém



beránku. V r. 1748 mlýn koupil Jan Krejcar, v jehož rodině se udržel až do r. 1836. V následujícím období se zde vystřídala řada majitelů. V r. 1868 původní mlýn vyhořel a byl manžely Jezberovými znovu postaven. Josef Jezbera v roce 1913 mlýn prodal Václavu Tomášovi ze Lhotky. Mlýn pak zdědila dcera Marie, v jejíž rodině se udržel až do znárodnění v 50. letech minulého století. Tím skončila slavná éra zdejšího mlynářství. Zpátky do Hořice se pak můžeme vrátit buď stejnou cestou nebo po silnici kolem Doubravky anebo delší cestou po silnici přes Březovice

Vycházka na Buštěhrad a Doubravu – 5km

Další typ na vlastivědnou vycházku v okolí Hořic, do míst, kam třeba často nechodíte anebo o kterých se chcete dozvědět něco zajímavého. Tentokrát se vydáme tam, kde kdysi stával hrad, o kterém vlastně nevíme, jak se jmenoval, a potom do staré kamenické vsi Doubravy, kde jsme narazili na jednu záhadu, kterou nám třeba někdo pomůže rozluštit. Cesta bude tentokrát trochu náročnější než minulá vycházka do Svatogothardské Lhotky, a pro kočárky nebo jiná vozítka ji vzhledem k lesní těžbě nedoporučujeme. Začátek vycházky bude u bývalé restaurace Doubravka. Restauraci nechal v r. 1903 postavit stavitel Václav Klečbek. Restaurace Doubravka byla oblíbeným vycházkovým cílem



obyvatel města a místem příjemného občerstvení. Taneční sál sloužil pro konání zábav a menších plesů. V 90. letech restaurace ukončila provoz a v současné době, jak hlásá nápis na fasádě, je zde výrobní hořických trubiček Strix s malou cukrárnou, která nabídne přichozím občerstvení. Po pravé ruce necháme Gothard a vydáme se po červené turistické značce dolů do údolí říčky Bystřice. Je jedním ze dvou údolí, protínajících pásmo Hořických chlumů. Tím druhým je Mezihořské údolí s říčkou Javorkou. Po levé straně míjíme chaty se zahrádkami a přicházíme k Bystřici, kde na nás čekají další zajímavosti. Nalevo je to skupina několika chalup. V jedné z nich býval oblíbený hostinec a lázně Na Klinice. Největšího rozkvetu dosáhli hostinec ve 20. letech minulého století, kdy sem docházela řada významných hostů, především z řad umělců. A odkud se val ten zvláštní název? Prý tam kdysi čepoval pivo nedostudovaný medik. Vpravo od silnice stával kdysi Panský mlýn, patřící do sou-

stavy vodních mlýnů na Bystřici. Dnes už z této kdysi honosné stavby nezbylo nic. Až budete přecházet přes most, podívejte se vpravo, kde se nachází zbytky technicky zajímavého klenutého kamenného mostu, postaveného v r. 1872 na místě starého dřevěného. Za mostem odbočíme ze silnice vpravo na lesní cestu, pokračujeme k rozcestí, kde se vydáme cestou vlevo malým úvozem na louku, přejdeme ji a znovu vejдем do lesa. Tady je cesta trochu hůř schůdná, ale dá se přejít. Pokračujeme kolem velkého zaniklého lomu vlevo po cestě dále, až dojdeme na místo, kde kdysi stával ve svahu nad říčkou Bystřicí hrad, dnes nazývaný Buštěhrad nebo Pustohrad. Jeho skutečný název však neznáme. Hrad zde stával od poloviny 13. století a zanikl v průběhu 15. století. Dodnes se zachovala západní část obvodového opevnění. V čele ostrohu byla postavena věžovitá stavba nejspíš hrázděné konstrukce a k plášťové zdi kolem nádvoří přiléhaly další budovy. Hrad zanikl požárem. Archeologické nálezy – zbytky kachlů, keramiky, stolního skla, kování apod. Jsou uloženy v muzeích v Hořicích, v Hradci Králové a v Praze. Kámen z hradu jako cenný stavební materiál využili místní obyvatelé. Od Buštěhradu se vydáme vlevo cestou lesem kolem výše zmíněného lomu, který obejdeme a pokračujeme až do rekreační chatové osady. Při cestě v lese mineme několik dalších menších zaniklých lomů jako dokladů těžby zdejšího pískovce. Projdeme mezi chatami a dostaneme se do někdejší kamenické vsi Doubrava. V r. 1976 byla Doubrava připojena k městu Hořice. Na Doubravě se dříve těžil jemnozrnný kámen bílé a žluté barvy, oceňovaný především sochaři. Z doubravského pískovce byl zhotoven například pomník Jana Žižky na Gothardě, slavný Šalounův Krakonoš nebo socha sv. Jiří v

Miletíně. Přímo ve vsi se nacházely dva lomy, které byly vytěženy až k chalupám, stojícím nyní na jejich samém okraji. Další lom se nacházel u Panského mlýna, kde se lámal kámen brusný, z něhož se vyráběly brusy a brousky. Původní dřevěná zástavba byla postupně nahrazena domky zděnými. Najdeme zde několik zajímavostí. Je to především kamenný křížek s Kristem nedávno krásně opravený. Do Hořic se vrátíme po silnici a u Doubravky naše putování ukončíme.

Cyklovýlety

Z Hořic za výhledy Kryštofa Haranta – 50km

Náročnější cyklookruh má za cíl dovést cyklistu



na nejkrásnější vyhlídková místa v okolí Hořic, kde táhlejší stoupání jsou odměněna dlouhými sjezdy. V úvodu okruh zavede cyklistu hořickou cyklostezkou kolem koupaliště Dachova a přes Červenou Třemešnou na návrší magických Byšiček s kostelíkem sv. Petra a Pavla, kde se odehrává děj Erbenovy balady Svatební košile. Následuje sjezd do Lázní Bělohradu, města proslulého lázeňstvím a léčebnými procedurami pohybového ústrojí pomocí rašeliny. Pohodová cesta vede dále údolím proti proudu říčky Javoroky kolem opraveného Javorského mlýna na hrad Pecku, sídlo významného českého šlechtice a renesančního umělce Kryštofa

Haranta z Polžic a Bezdržic, kde je dnes k vidění stálá historická expozice. Dominantou kopcovité a malebné krajiny je vrch Zvičina (671 m n. m.), na němž stojí známá Raisova chata a kostelík sv. Jana Nepomuckého. Ze Zvičiny se nabízejí ty nejkrásnější pohledy na Krkonoše a Podkrkonoší, za ideálního počasí je také vidět Ještěd, České středohoří a Jizerské hory. Sjezdem přes Třebihošť a Úhlejov se cyklista dostane do Miletína, kde stojí rodný domek spisovatele K. J. Erbena s malou muzejní expozicí. Miletín proslul též výrobou sladkých modlitbiček a v tamním zámečku se nachází muzeum ochotnického divadla. Závěr trasy zpět do Hořic směřuje malebným údolím řeky Bystřice. Okruh je veden většinou po málo frekventovaných asfaltových silnicích, v menší míře pak po zpevněných šterkových a lesních cestách.



Z Hořic pohodově kolem Chlumů – 46km

Pohodová cyklotrasa kolem hřebene Hořického a Mlázovického chlumu je s relativně malým převýšením. Trasa je vedena přes Dobrou Vodu u Hořic a Lískovice do Loučné Hory, kde se nachází unikátní dřevěný kostelík sv. Jiří z 18. století a odkud se nabízejí hezké výhledy na celý hřeben Chlumů a západním směrem na dominanty Jičínské pahorkatiny (Zebín, Veliš a Tábor). V obci Konecchlumí, zhruba na půli cesty, stojí zdaleka viditelný kostel sv. Petra a Pavla s křížovou cestou od Vladimíra Komárka a v jeho v blízkosti pomník českého šlechtice Viléma Konecchlumského, který byl popraven v roce 1621 za účast na stavovském povstání. V Konecchlumí i v Mlázovicích je možnost vykoupaní v tamních hezkých koupalištích. V Šárovcově Lhotě stojí za vidění historická cihelna.

Závěr trasy je veden zpevněnou lesní stezkou s krátkým stoupáním na Hořický chlum se stejnojmennou rozhlednou, po jehož zdolání je cyklista odměněn atraktivním sjezdem zpět do Hořic. Trasa je vedena většinou po málo frekventovaných asfaltových silnicích a závěrečný lesní úsek po zpevněné šterkové cestě.

STRÍPKY Z ODBORŮ

KČT Česká Skalice

100. výročí odhalení pomníku babičky s dětmi v Ratibořicích



Klub Československých turistů byl v České Skalici založen v březnu roku 1919. Činnost odboru byla neobyčejně plodná. Hned po založení bylo označeno téměř 100 km turistických cest, umístěno na 40 orientačních tabulek. Za součinnosti turistické župy Jiráskova kraje v Náchodě byla vydána přehledná mapa značených cest kraje Boženy Němcové a Aloise Jiráska a průvodce župy Náchodské a okolí. Odbor provozoval studentskou turistickou noclehárnu a nákladem 8000 zlatých na náměstí postavil povětrnostní kiosky. Hlavní starostí odboru bylo upozorňovat širokou veřejnost na Ratibořice – Babiččino údolí, kde prožila svoje dětství naše velká spisovatelka Božena Němcová. Dělo se tak články v novinách, vydáním několika kolekcí pohlednic a hlavně spisem Zdeňka Nejedlého Božena Němcová a Ratibořické údolí. V srpnu 1919 obdržel odbor KČST v České Skalici zprávu, že Dora Němcová, učitelka v. v. v Jičíně chce prodat našemu

městu veškerou korespondenci, torza rukopisů, rodinné památky a některé kusy nábytku po svoji matce spisovatelce Boženě Němcové. Odbor požádal městskou radu o peněžitou výpomoc a jednatel pan Rudolf Kuntke ihned odjel do Jičína, aby celou pozůstalost přivezl. Od slečny Němcové jsme získali přes 200 dopisů, dále psací stůl, těžátko, utěrátka na pera, vzácnou sklenici s vyrytým dívčím jménem Němcové a s věnováním. Mezi získanými věcmi jsou ještě obrazy a spousta fotografií významných osobností, prádelník, knihy (mezi nimi vzácné prvotisky) a mnoho jiných předmětů. Turisté usilovali o založení prvního literárního muzea Boženy Němcové, bohužel pro jeho umístění nebyly ve městě vyhovující prostory. 1. listopadu 1919 vydal KČST v Praze, společně s odborem KČST Česká Skalice a českou obcí literární „Provolání k česko – slovenským paním a dívkám“. Dokument začíná slovy: „Příští rok slaviti budeme jubilej stých narozenin naší ryze národní spisovatelky Boženy Němcové“, dále pojednával o snahách turistů zřízení stálého Muzea Boženy Němcové ve staré škole a postavení důstojného mramorového pomníku v Babiččině údolí. Odbor KČST v České Skalici se obrací s vroucí prosbou k česko – slovenské veřejnosti, zvláště pak k paním a dívkám českým za hmotnou i mravní podporu. Z iniciativy turistů byla v dubnu 1920 v průčelí Barunčiny školy odhalena bronzová plaketa hořického profesora Quida Kociána nazvaná Hold dětí Boženy Němcové. Základní kámen k pomníku byl položen 25. července 1920 u příležitosti 100. výročí narození Boženy Němcové. Poklep základního kamene provedl při velké národní pouti spisovatel Alois Jirásek. Původně měl stát v Ratibořicích pomník Boženy Němcové. Náš českoskalický odbor Klubu československých turistů zadal jeho provedení akademickému sochaři Quido Kocianovi. Kocian tehdy již vážně nemocný po dlouhých jednáních a sporech a zákulisních bojích se nakonec úkolu vzdal. Byla



vypsána užší akademická soutěž. Zúčastnili se jí čtyři sochaři. V porotě zasedali: předseda „Mánesa“ architekt Otakar Novotný, profesor Umělecké akademie Jan Štursa, rektor Umělecko – průmyslové školy Kavka, za odbor Karel Vejman, odborný učitel a jednatel odboru R. Kuntke. Vybrán byl Gutfreundův návrh sousoší babičky s dětmi – předložený mimo soutěž. Také slavnostního odhalení pomníku 9. července 1922 se zúčastnilo mnoho lidí, okolo dvaceti tisíc, spolky a korporace z celé republiky. Velkolepý průvod krojovaných účastníků se vydal do Ratibořic z České Skalice. Turisté se opět aktivně podíleli na organizaci slavnosti. Sousoší je provedeno v pískovci a patří k nejkrásnějším pomníkům v naší vlasti. Na výtvarném provedení s autorem Otto Gutfreundem spolupracoval prof. architekt Pavel Janák. Toto výročí jsme si společně připoměli v pátek 8. července v Ratibořicích u pomníku babičky s dětmi za účasti zástupců Města Česká Skalice, zámku v Ratibořicích, Muzea Boženy Němcové, členů Klubu českých turistů, Sokola a Společnosti Boženy Němcové. Ještě k literárnímu muzeu, turisté jednali s představiteli Sokola o jeho umístění v prostorách nově vybudované sokolovny. Nakonec se uvolnilo místo na náměstí v českosaské radnici přestěhováním školy do nové budovy. První literární Muzeum Boženy Němcové v České Skalici bylo slavnostně otevřeno 24. května 1931. Tuto slavnost opět organizoval KČST a prvním ředitelem se stal řídící učitel Jan Krtička, člen českosaských turistů. Muzeum zde sídlilo až do roku 1962.



Životní jubileum Marie Šlechtové

Naše dlouholetá členka Ing. Marie Šlechtová slaví v letošním roce významné životní jubileum. Kromě toho, že organizuje, vede výlety a občas s námi na nějaký výlet vyrazí, věnuje se i dalším aktivitám jako je běh do vrchu a dále běhá půlmaraton a je v tom hodně dobrá. Nejenom v rámci republiky, ale i na akcích v rámci Evropy a i mistrovství světa. Článek o ní vyšel v novinách Echo. Takže Maruš, všechno nejlepší k narozeninám, hodně zdraví a ať Ti to běhá.

Text a foto Petr Škrdla, předseda KČT Č. Skalice

KČT Nová Paka


Poslední pochod roku



Odbor KČT Nová Paka pořádal 5. listopadu 2022 TP Poslední pochod roku, kterého se zúčastnilo 199 turistů z toho 37 dětí převážně junáků a to je velmi potěšitelné že mladí nacházejí cestu k pohybu v přírodě. Zájem byl hlavně o kratší trasy 10 až 21 km. Z místa startu od Junácké klubovny v Nové Pace se vycházelo směrem severním ke Klášteru k sedlu Veselka, přes Borovnici, Levínskou Olešnici a Starou Paku do cíle pochodu. Bylo hezké počasí polojasné slunečné, byla spokojenost všech zúčastněných turistů. Děkujeme

všem, kteří nás přišli podpořit účastí na této akci. Zveme všechny na naší závěrečnou turistickou akci v závěru letošního roku, kterou je Vánoční výstup na Kumburk. Uskuteční se ve středu 29. prosince 2022. Je to hvězdicový pochod se startem a výstupem na vrchol zříceniny hradu Kumburk odkudkoliv. Na nádvoří bude hořet ohýnek a tak si nezapomeňte s sebou vzít uzenu a dobrou náladu a tak se hezky turisticky rozloučit s letošním rokem. Cílová meta na vrcholu je od 10. do 13. hodiny. Zdraví došli.

Text a foto Kulhánek Václav kronikář odbor KČT Nová Paka.



Výstup na těžní věž jámy Jan

Jako každoročně tak i letos pořádal o.p.s. Žacléř a KČT Nová Paka výstup na těžní věž jámy Jan v areálu skanzenu bývalého Dolu Jan Šverma v Žacléři. Zájemci se pomocí vlastních nohou musí vyšplhat po 184 schodech do výšky 52 metrů. Z této výšky je nádherný pohled na okolí dolu, Sněžku, Vraní Hory, Lysečinský hřbet a Broumovskou vrchovinu. Letošní rok ale nepřálo výhledům počasí, protože celé dopoledne byla mlha, že by se dala krájet. Až v jednu hodinu po obědě mlha spadla a otevřel se nádherný výhled, takže vyhráli ti, kteří přišli až na odpolední výstupy. I přes problémy s počasím se této akci, kterou pořádáme už osmý rok, zúčastnila více jak stovka turistů z blízkého i dalekého okolí. Tímto se účastníkům za nepřízeň počasí omlouváme a doufáme, že příští rok k nám bude počasí milostivější.

Za pořadatele Vašek Čech

TURISTICKÉ AKCE V KRÁLOVÉHRADECKÉ OBLASTI KČT OD 1.1. DO 31.3.2023

(výběr z centrální databáze KČT)

Hřebeny a vrcholy Trutnovska

01.01.23 - 31.12.23 | KČT, odbor Trutnov, Trutnov a okolí, okr. Trutnov, 2. ročník, dle cílového místa

Novoroční čtyřlístek 2022

01.01.23 | KČT Nové Město n/M. z.s., Nové Město n/Met, okr. Náchod, 19. ročník, Nové Město n/Met – autobusové nádraží Na Rychtě

Zimní táboření na Zvičině (671 m) – Memoriál Milana Poláka

06.01.23 - 08.01.23 | KČT, odbor Hořice, Zvičina, okr. Trutnov, 25. ročník, odkudkoliv

Zimní přejezd a přechod Zvičiny – Memoriál Petra Holveka

07.01.23 | KČT, odbor Hořice, Zvičina, okr. Trutnov, 42. ročník, individuální

LP Staropackých hor

14.01.23 | KČT, odbor TJ Nová Paka, Stará Paka, okr. Semily, 53. ročník, individuální

Za zmrzlým Čepelkou

04.02.23 | KČT, odbor Malé Svatoňovice, Malé Svatoňovice, okr. Trutnov, 25. ročník, nám. K. Čapka

Přejezd Javořích hor – Memoriál Emericha Ratha

04.02.23 | odbor KČT, oddíl TJ Slovan Broumov, z.s., Broumovsko, okr. Náchod, 20. ročník, nádraží Meziměstí

Za ohřátou medovinou

18.02.23 | KČT, odbor Úpice, Jestřebí hory, okr. Trutnov, 20. ročník, libovolně

První jarní kilometry

25.03.23 | KČT, odbor Trutnov, Trutnov, okr. Trutnov, 40. ročník, internát Střední lesnické školy, Lužická ul.

Pochod Českým rájem – Putování za Rumcajsem

25.03.23 | KČT – odbor Jičín, Jičín, okr. Jičín, 54. ročník, Jičín, Nádvoří zámku Valdštejnovo nám.

NABÍDKA POCHODŮ

Klub českých turistů, odbor Dobruška, z. s.
Vás srdečně zve na tradiční

SILVESTROVSKÝ POCHOD

44. ročník

START: 31. 12. 2022 průběžně od 7.00 do 11 hod. ze sokolovny
TRASY: 7, 17, 26, 37 km
STARTOVNÉ: dobrovolné
NA CESTU: pamětní list
OSTATNÍ: doporučujeme mapu Orlické hory,
akce se koná za každého počasí,
účast na vlastní nebezpečí






KLUB ČESKÝCH TURISTŮ
ODBOR HOŘICE

vás zve na

42.



ZIMNÍ PŘEJEZD-PŘECHOD ZVIČINY

memoriál Petra Holveka

v sobotu 7.ledna 2023

Trasy: *Svou trasu si každý zvolí sám.*

Registrační průchozí místo:

Raisova chata 10:00 – 14:00 hodin

Informace :

Jiří Krejcar

Štorchova 1725

508 01 Hořice

mobil 603490191

www.kct-horice.sweb.cz



*V případě nedostatku sněhu je
akce PĚŠÍ nebo CYKLO.*

25. ZIMNÍ TÁBOŘENÍ NA ZVIČINĚ – 671 m n.m.

memoriál Milana Poláka

6. – 8. ledna 2023

pátek 6.ledna 2023 od 16:00 hodin – neděle 8.ledna 2023 do 10:00 hodin

Prezentace: *Raisova chata na Zvičině*

Informace:

Vladimír SLUKA

Kostelní 536

507 81 LÁZNĚ BĚLOHRAD

mobil 774 504 267

vl.sluka@seznam.cz

www.kct-horice.sweb.cz

Memoriál Jindry Axmana

KČT, odbor Hostinné pořádá 28. 1. 2023 již tradiční 39.ročník

Memoriálu Jindry Axmana

start: 9:00-11:00 hod.

Cíl: do 16:00 hod.

Restaurace „U Soudku“ Arnultovice

Kontrola: 9:30-15:00 hod

Pohostinství Čermná

PT: 10 km

LT: 16km



Za KČT Hostinné Miloslav Vlk, předseda odboru



**Klub českých turistů Úpice
pořádá 18. února 2023
20. ročník akce**



“ZA OHŘÁTOU MEDOVINOU”

Akce pro běžkaře i pěšáky na trasách zvolených dle své zdatnosti s průchozím místem na Jestřebí boudě v osadě Paseka v Jestřebích horách

Registrace na Jestřebí boudě od 10,00 do 16,00 hodin.

Startovné 30,- Kč, člen KČT a děti 20,- Kč

Po registraci obdržíte upomínkový list, dospělí medovinu a dítě sušenku.

Prosíme pěší turisty, aby nevstupovali do lyžařských stop. Děkujeme!

Akce je pořádána za podpory města Úpice

Do zimní přírody vás zvou úpičtí turisté

PŘISPĚJTE I VY SVÝM ČLÁNKEM O AKCI, NEBO TYPEM NA VÝLET!

ZPRAVODAJ. Čtvrtletník pro pěšáky, kolaře, lyžníky a vodáky Královéhradeckého kraje. Ročník 28, číslo 4. Vydavatel: oblast KČT Královéhradeckého kraje. Redakce: Kachlík Jaroslav, Vořechovský Miroslav. Adresa redakce: Jaroslav Kachlík, Smetanova 641, 542 32 Úpice; Elektronická adresa: jkachlik.klap@tiscali.cz. Dáno do tisku: 22.12.2022. Místo vydání: Úpice. Cena: zdarma. Náklad: 50ks a internetová podoba. Grafická úprava: Jarik. Tisk a distribuce: Dana Jágrová. Foto: pokud není uvedeno jinak, archiv redakce a archiv KČT Úpice. Text neprochází jazykovou korekturou. Všem příspěvatelům děkujeme za zaslání příspěvků. Uzávěrka příštího čísla do 20.3.2023. Registrace: E 15083 ze dne 16. 02. 2004.